





Plan lokacija za korištenje javnih površina na području Grada Supetra

klasa: 363-05/17-03/01; urbroj: 2104/01-02/1-17-1 od 11. travnja 2017. godine

KARTOGRAFSKI PRIVITAK PLANA BROJ 4.

KAZALO:

-  -granica zahvata zone I.a.
-  -granica zahvata zone I.b.
-  -granica zahvata zone I.c.
-  -granica zahvata registrirane kulturno-povijesne cjeline naselja Supetar



GRAD SUPETAR
Gradonačelnik