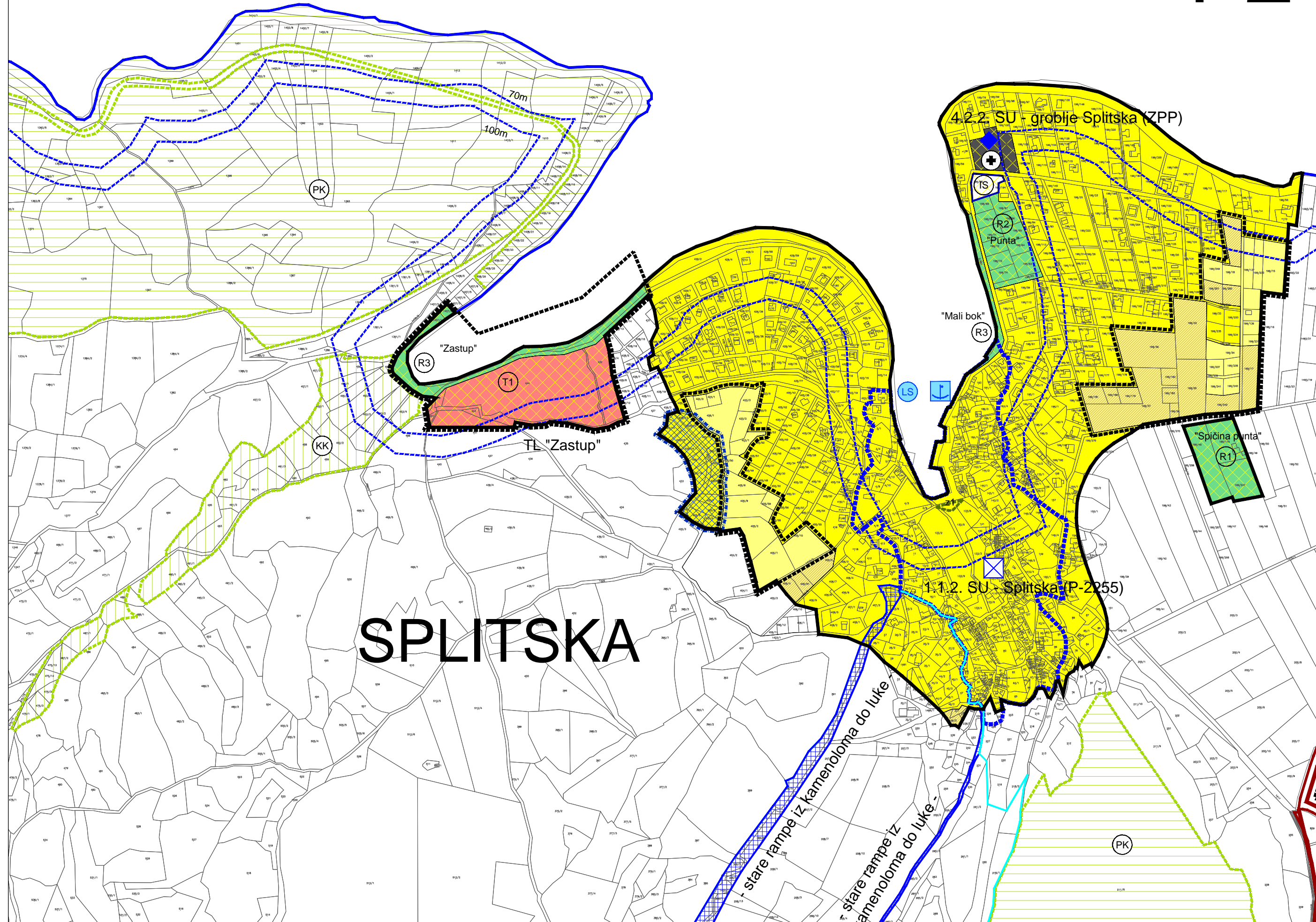


# 4-2



## TUMAČ PLANSKOG ZNAKOVLJA

### GRANICE TERITORIJALNE I STATISTIČKE GRANICE

- GRANICE OBUHVATA PPUJ SUPETRA / GRANICE GRADA SUPETRA / 2009
- GRANICA NASELJA
- GRANICA GRAĐEVINSKOG NASELJA

### OSTALE GRANICE

- OBALNA CRTA
- GRANICA ZAŠTIĆENOG OBALNOG PODRUČJA MORA U POJASU 300 m (ZOP-a)

### POVRŠINE ZA RAZVOJ I UREĐENJE GRAĐEVINSKO PODRUČJE NASELJA

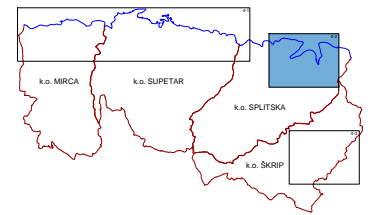
- MJEŠOVITA NAMJENA
- uređeno
- UGOST.-TURISTIČKA NAMJENA ("T1")  
T1 - hoteli
- SPORTSKO-REKREACIJSKA NAMJENA  
R1 - sportsko-rekreativni centar,  
R2 - sportska igrališta, R3 - uređena plaža
- GROBLJA
- POVRŠINE INFRASTRUKTURNIH SUSTAVA

### MORSKE LUKE I ZAHVATI NA POMORSKOM DOBRU

- MORSKA LUKA OTVORENA ZA JAVNI PROMET -
- LOKALNOG ZNAČAJA
- MORSKA LUKA POSEBNE NAMJENE
- SPORTSKA LUKA
- UREĐENA PLAŽA  
lokacija u okviru GPN-a ili T

### PODRUČJA POSEBNIH UVJETA KORIŠTENJA

- POVIJESNA GRADITELJSKA CJELINA RURALNA
- zona preventivne zaštite
- granica kontaktne zone
- MEMORIJALNA BAŠTINA
- ARHEOLOŠKO PODRUČJE (ZONA)
- vrijedne zelene i/ili dijelom izgrađene površine unutar GPN-a:  
(ograničenja za UPU-e prema Odredbama za prov.)  
z1 - izgr. 0%; z2 - izgr. do 3%
- OSOBITO VRIJEDAN PREDJEL - PRIRODNI KRAJOBRAZ
- OSOBITO VRIJEDAN PREDJEL - KULTIVIRANI KRAJOBRAZ
- OBUHVAT OBVEZNE IZRADE UPU-a
- VAŽEĆI DETALJNIJI PROSTORNI PLAN  
DPU "Zeleni grm"  
donesen prije stupanja na snagu

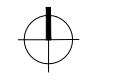


# PROSTORNI PLAN UREĐENJA GRADA SUPETRA

## PRIJEDLOG PLANA



SPLITSKO - DALMATINSKA ŽUPANIJA  
GRAD SUPETAR



Naziv prostornog plana: **IZMJENE I DOPUNE PROSTORNOG PLANA UREĐENJA GRADA SUPETRA**

Naziv kartografskog prikaza: **GRAĐEVINSKA PODRUČJA I PODRUČJA POSEBNIH UVJETA KORIŠTENJA**

Broj kartografskog prikaza: **4.2.** Mjerilo kartografskog prikaza: **1:5 000**

Odluka o izradi plana: (službeno glasilo): „Službeni glasnik Grada Supetra“ br.05/11., 03/13. i 15/13. Odluka o donošenju plana: (službeno glasilo):

Javna rasprava (datum objave): Javni uvid održan: Javno izlaganje:

Pečat tijela odgovornog za provođenje javne rasprave: Odgovorna osoba za provođenje javne rasprave: (ime, prezime i potpis)

Suglasnost prema članku 97. Zakona o prostornom uređenju i gradnji (NN 76/07., 38/09., 55/11., 90/11., 50/12., 55/12. i 80/13.) datum:

Broj suglasnosti klasa: Pravna osoba/tijelo koje je izradio plan:



Pečat pravne osobe/tijela koje je izradilo plan: **ZDRAVKO JURČEĆ, dipl.ing.građ.** (ime, prezime i potpis)

Odgovorni voditelj: **BOJAN LINARDIĆ, dipl.ing.arh., ovl.arh.**

Stručni tim u izradi plana: **Tito Kosty, dipl.ing.arh.** **Zdravko Jurčec, dipl.ing.građ.**  
**Bojan Linardić, dipl.ing.arh.** **Mr.sc. Slobodan Bajagić, dipl.ing.kraj.arh.**  
**Ljerka Jurasović, dipl.ing.arh.** **Renata Fakin, ing.građ.**  
**Milan Puhar, dipl.ing.el.** **Gordan Maček, dipl.ing.prom.**  
**Mario Pervić, mag.ing.arch.** **Kristina Perkov, mag.ing.arch.**  
**Nevenka Mrčela, dipl. iur.**

Pečat gradskog vijeća: Predsjednik gradskog vijeća: **PETAR MARIČIĆ** (ime, prezime i potpis)

Istovjetnost ovog prostornog plana sa izvornikom ovjerava: Pečat nadležnog tijela: (ime, prezime i potpis)